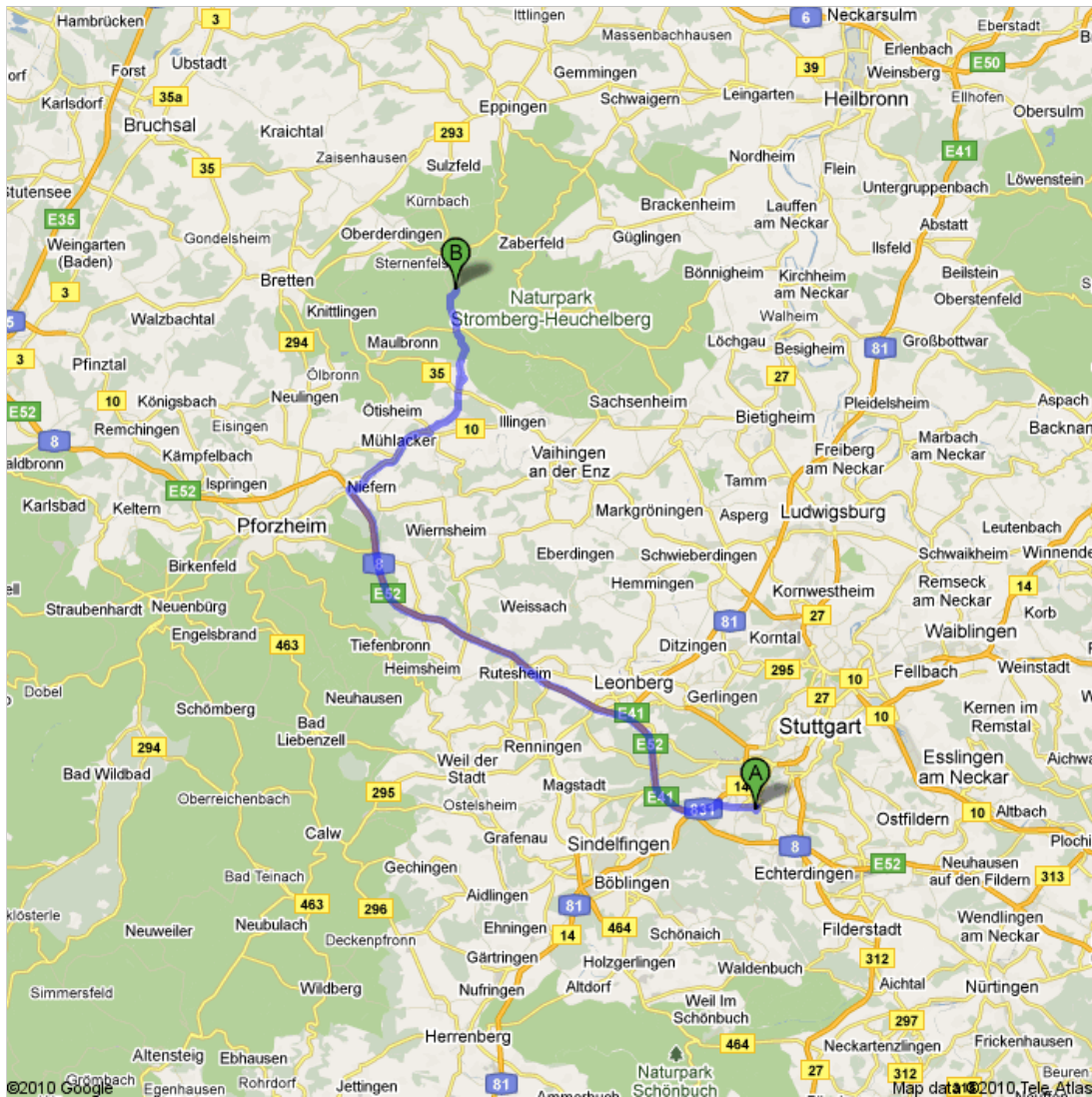

















Route nach 75447 Sternenfels
57,1 km – ca. 51 Minuten
2x70m



 Am Wallgraben 68, 70565 Stuttgart

	1. Richtung Norden auf Am Wallgraben	140 m weiter gesamt 140 m
	2. Im Kreisverkehr dritte Ausfahrt (Möhringer Landstraße/L1205) nehmen Weiter auf L1205 Ca. 6 Minuten	2,7 km weiter gesamt 2,8 km
	3. Die Auffahrt nach Singen/Böblingen/München/Karlsruhe/A81 nehmen	350 m weiter gesamt 3,1 km
	4. Auf A831 Ca. 1 Minute.	1,1 km weiter gesamt 4,2 km
	5. Bei Ausfahrt 20-Kreuz Stuttgart in A8/A81 Richtung Karlsruhe/Heilbronn einfädeln Weiter auf A8 Ca. 19 Minuten	34,0 km weiter gesamt 38,2 km
	6. Bei Ausfahrt 45-Pforzheim-Ost auf B10 in Richtung Pforzheim-Zentrum/Mühlacker/Niefern-Öschelbronn fahren	350 m weiter gesamt 38,5 km
	7. Bei B10 links abbiegen (Schilder nach Kloster Maulbronn/Mühlacker/Niefern-Öschelbronn) Ca. 7 Minuten	6,9 km weiter gesamt 45,4 km
	8. Bei Ötisheimer Str./L1132 links abbiegen (Schilder nach Maulbronn/Ötisheim/Mü.-Lienzingen) Ca. 1 Minute.	220 m weiter gesamt 45,6 km
	9. Im Kreisverkehr erste Ausfahrt (Ziegeleistraße) nehmen Ca. 1 Minute.	700 m weiter gesamt 46,4 km
	10. Nach rechts abbiegen, um auf Ziegeleistraße zu bleiben Ca. 1 Minute.	700 m weiter gesamt 47,1 km
	11. Im Kreisverkehr zweite Ausfahrt (Lienzinger Str./L1134) nehmen Weiter auf L1134 Ca. 4 Minuten	2,8 km weiter gesamt 49,9 km
	12. Bei Zaisersweiher Str./L1134 rechts abbiegen	180 m weiter gesamt 50,1 km
	13. Nach links abbiegen, um auf Zaisersweiher Str./L1134 zu bleiben Ca. 1 Minute.	600 m weiter gesamt 50,7 km
	14. Nach links abbiegen, um auf Zaisersweiher Str./L1134 zu bleiben Weiter auf L1134 Ca. 7 Minuten	5,8 km weiter gesamt 56,5 km
	15. Bei Klammestraße rechts abbiegen Ca. 1 Minute.	450 m weiter gesamt 56,9 km
	16. 2. links auf Rohrbergstraße nehmen Das Ziel befindet sich links	190 m weiter gesamt 57,1 km

 75447 Sternenfels

Diese Angaben dienen nur zu Planungszwecken. Es ist möglich, dass die Verkehrsverhältnisse aufgrund von Baustellen, Verkehr, Wetter oder anderen Faktoren von den hier dargestellten Vorschlägen abweichen. Sie sollten daher Ihre Reise entsprechend planen und alle Verkehrsschilder oder Hinweise bezüglich Ihrer Route beachten.

Kartendaten ©2010 Tele Atlas

