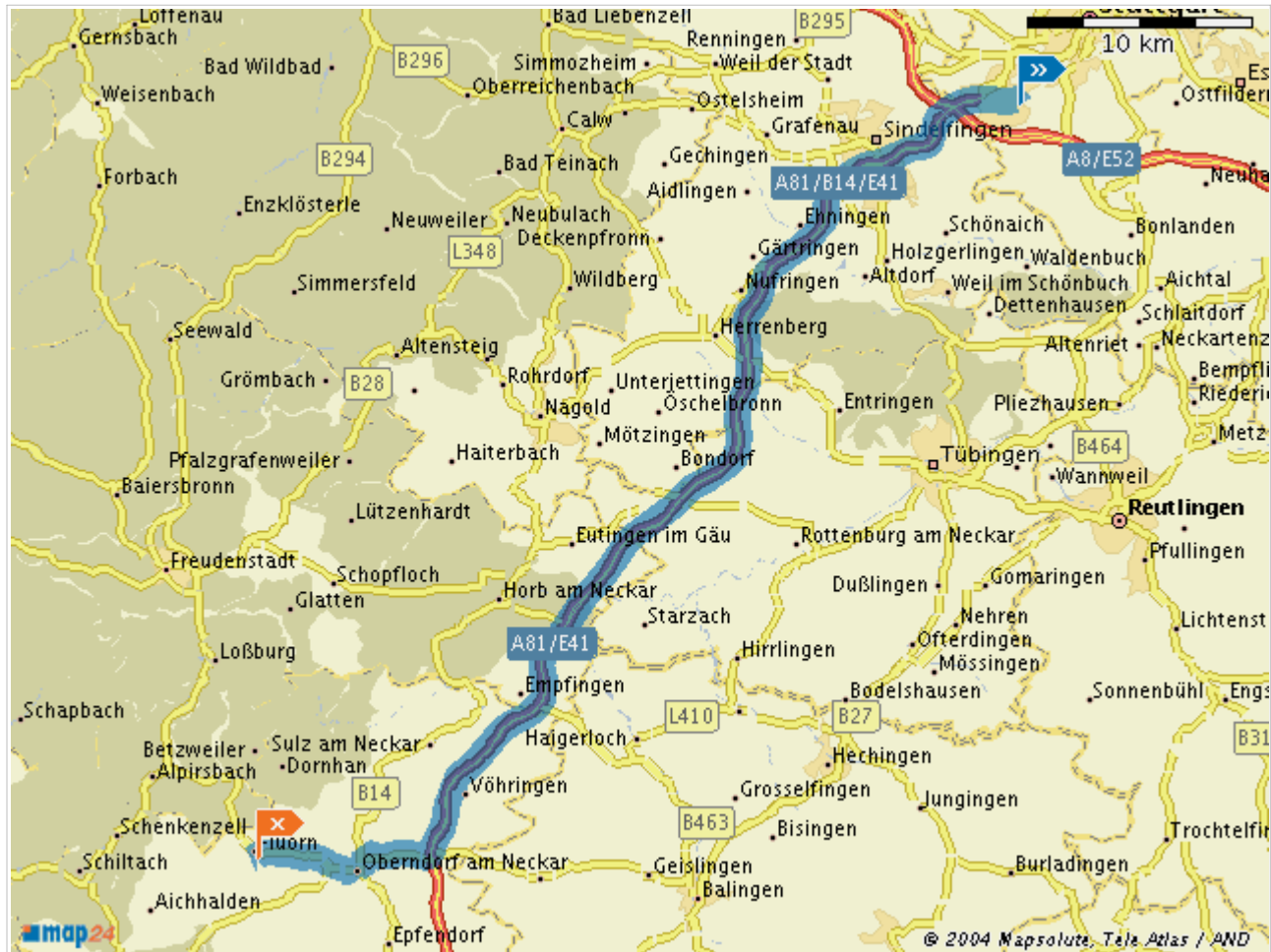




## Ihre Route
















ID: S4CEN1NJ

Stationen	Strecke	Fahrzeit
70565 Stuttgart, Am Wallgraben 68	0.00 m	0 min
78737 Fluorn-Winzeln	82.22 km	01:05 h



Nr.	Beschreibung	Stadt	Strecke	Fahrzeit
01	Sie starten im Am Wallgraben in Stuttgart und fahren 151 m in Richtung Möhringer Landstraße (L1205).	Stuttgart	151 m	0 min
02	Fahren Sie in den Kreisverkehr Möhringer Landstraße (L1205) und verlassen Sie ihn an der 3. Ausfahrt in die Möhringer Landstraße (L1205).	Stuttgart	200 m	0 min
03	Bleiben Sie für 910 m auf der Möhringer Landstraße (L1205).	Stuttgart	1.11 km	2 min



Nr.	Beschreibung	Stadt	Strecke	Fahrzeit
04 	Verlassen Sie die Möhringer Landstraße (L1205) und fahren Sie weiter geradeaus auf die Hauptstraße (L1205). Folgen Sie dem Straßenverlauf für 1.71 km.	Stuttgart	2.82 km	5 min
05 	Sie verlassen Stuttgart.	Stuttgart	2.82 km	5 min
06 	Verlassen Sie die Hauptstraße (L1205) und fahren Sie an der Anschlußstelle Stuttgart-Vaihingen auf die A831 in Richtung München, A81, Singen, Karlsruhe, Böblingen. Folgen Sie der A831 für 2.38 km.		5.20 km	7 min
07  	Wechseln Sie an der Anschlußstelle Ak Kreuz Stuttgart/51 (20) von der A831 auf die A81 in Richtung Singen, Böblingen, Sindelfingen. Folgen Sie der A81 für 62.13 km		67.33 km	44 min
08  	Verlassen Sie die A81 an der Ausfahrt As Oberndorf a.N. (33) in Richtung Oberndorf a.N., Alpirsbach, Dornhan und fahren Sie auf die Straße (...). Folgen Sie dem Straßenverlauf für 314 m.		67.64 km	44 min
09  	Verlassen Sie die Straße (...) und biegen Sie links in die L415 ein. Folgen Sie dem Straßenverlauf für 13.81 km.		81.45 km	01:04 h
10 	Sie passieren jetzt die Ortseinfahrt von Fluorn-Winzeln (Fluorn).	Fluorn-Winzeln (Fluorn)	81.45 km	01:04 h
11  	Verlassen Sie die L415 und fahren Sie weiter geradeaus auf die Hauptstraße (L415). Folgen Sie dem Straßenverlauf für 482 m.	Fluorn-Winzeln (Fluorn)	81.93 km	01:05 h
12  	Verlassen Sie die Hauptstraße (L415) und biegen Sie halb links in die Winzeler Straße (L422) ein. Folgen Sie dem Straßenverlauf für 297 m.	Fluorn-Winzeln (Fluorn)	82.22 km	01:05 h
13 	Sie sind nach 82.22 km und 1:05 h an Ihrem Fahrtziel, der Winzeler Straße (L422) in Fluorn-Winzeln (Fluorn) angekommen.	Fluorn-Winzeln (Fluorn)	82.22 km	01:05 h

 **Map24 SMS-Service** **SMS an 82098 (0,49€ / SMS)**

**MAP24 [Stichwort] [Standort]** an die **82098** und Sie erhalten eine SMS mit den gewünschten ortsbezogenen Informationen

<b>Stichwort:</b>	<b>Bemerkung:</b>	<b>GELD</b>	Geldautomat	<b>APOTHEKE</b>	Apotheke
<b>STAU</b>	Aktuelle Stauinformationen	<b>PARKEN</b>	Parkhaus	<b>ARZT</b>	Allgemeinmediziner
<b>DIESEL</b>	Günstigste für Diesel mit Preis	<b>HOTEL</b>	Hotels	<b>ZAHNARZT</b>	Zahnarzt
<b>NORMAL</b>	Günstigste für Normal mit Preis	<b>RESTAURANT</b>	Restaurants	<b>KRANKENHAUS</b>	Krankenhaus
<b>SUPER</b>	Günstigste für Super mit Preis	<b>GOLF</b>	Golfplätze	<b>WLAN</b>	nächster WLAN-Hotspot
<b>SUPER2</b>	Günstigste für Super Plus mit Preis	<b>TAXI</b>	Taxizentrale	<b>L</b>	Stichwortliste
<b>TANKEN</b>	Nächste Tankstelle ohne Preisangabe	<b>STARBUCKS</b>	Starbucks Coffee Filialen	<b>MCD</b>	Mc Donald's Restaurants
<b>ERDGAS</b>	Nächste Erdgas-Tankstelle				

**Als Standort eine dieser Positionsangaben verwenden:**

Bei Umkreissuche [PLZ][Ort]<sup>[PLZ]</sup><sub>[Ort]</sub> [Strasse Hnr],[Ort][Strasse Hnr],[PLZ]  
Entlang einer Route[Routen ID] [Routen-ID Entfernung vom Start (km)]

**Beispiele:**

**MAP24 DIESEL 60488** - Diesel-Tankstelle im PLZ-Gebiet 60488  
**MAP24 GELD Hauptstr, Frankfurt** - nächster Geldautomat  
**MAP24 STAU S4CEN1NJ 90** - Staumeldungen ab dem 90 Routen-KM